






# Fólkvangur í Bögvisstaðafjalli Dalvík

-  mörk fólkvangs
-  vegur
-  hæðarlína
-  skúðalytta
-  girðing

	Hnit	
	X	Y
A	13.650	27.798
B	14.073	27.455
C	14.615	27.550
D	15.545	28.109
E	15.520	28.396
F	15.200	29.325
G	13.710	29.052

0 0.1 0.2 0.3 km



NÁTTÚRUVERNDARRÁÐ

