



# Framkvæmdaáætlun náttúruminjaskrár B-hluti

Fundur með landeigendum

Ingibjörg Marta Bjarnadóttir  
[ingibjorgb@umhverfisstofnun.is](mailto:ingibjorgb@umhverfisstofnun.is)




# Efni

- Framkvæmdaáætlun náttúruminjaskrár
- Vert að hafa í huga
- Ferli tillögunnar
- Tillaga Ní til framkvæmdaáætlunar
- Kynningaferli
- Réttaráhrif svæða á framkvæmdaáætlun
- Hvað þýðir þetta ??
- Húsey-Eyjasel
- Næstu skref

## Framkvæmdaáætlun náttúruminjaskrár

- A-hluti: Friðlýst svæði
- **B-hluti: Framkvæmdaáætlun til næstu fimm ára, þ.e. skrá yfir þær náttúruminjar sem Alþingi hefur ákveðið að setja í forgang um friðlýsingu eða friðun á næstu fimm árum.**
- C- hluti: Skrá yfir aðrar náttúruminjar sem ástæða þykir til að friðlýsa eða friða.

Um val minja á náttúruminjaskrá er fjallað í 35. gr. náttúruverndarlaga (VI. kafli laganna)



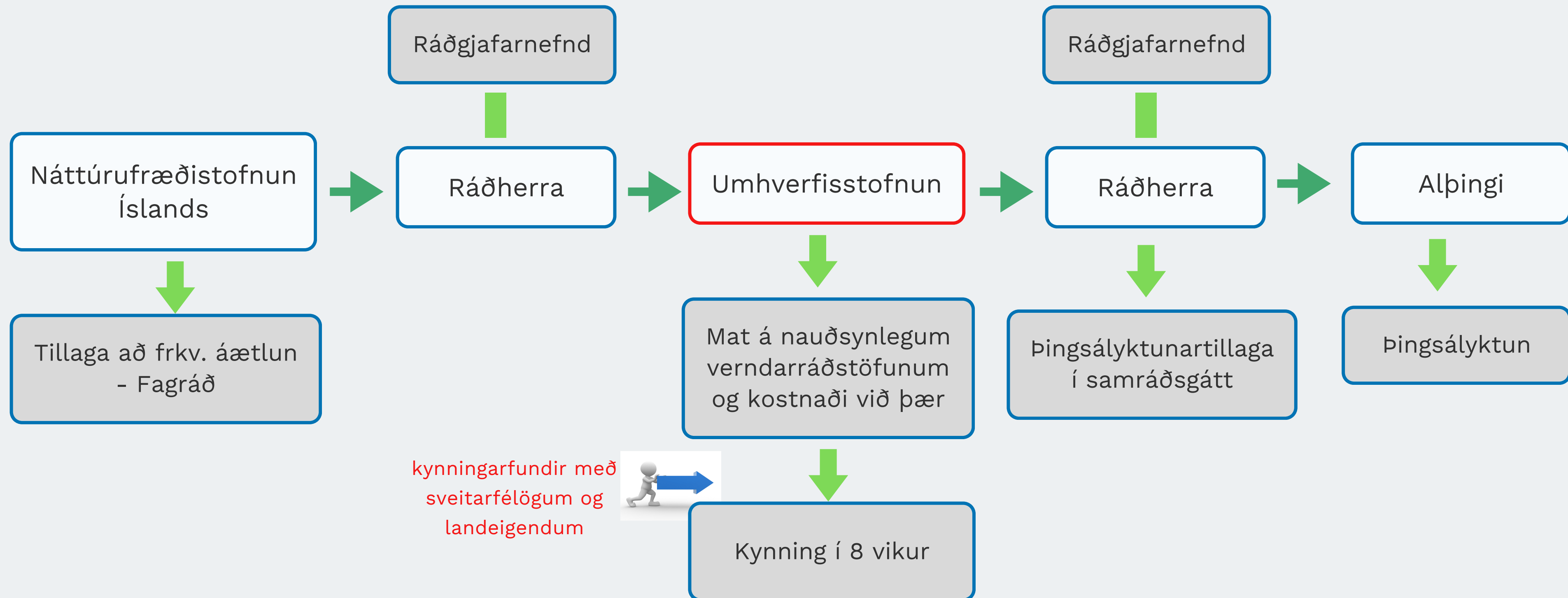


## Vert að hafa í huga

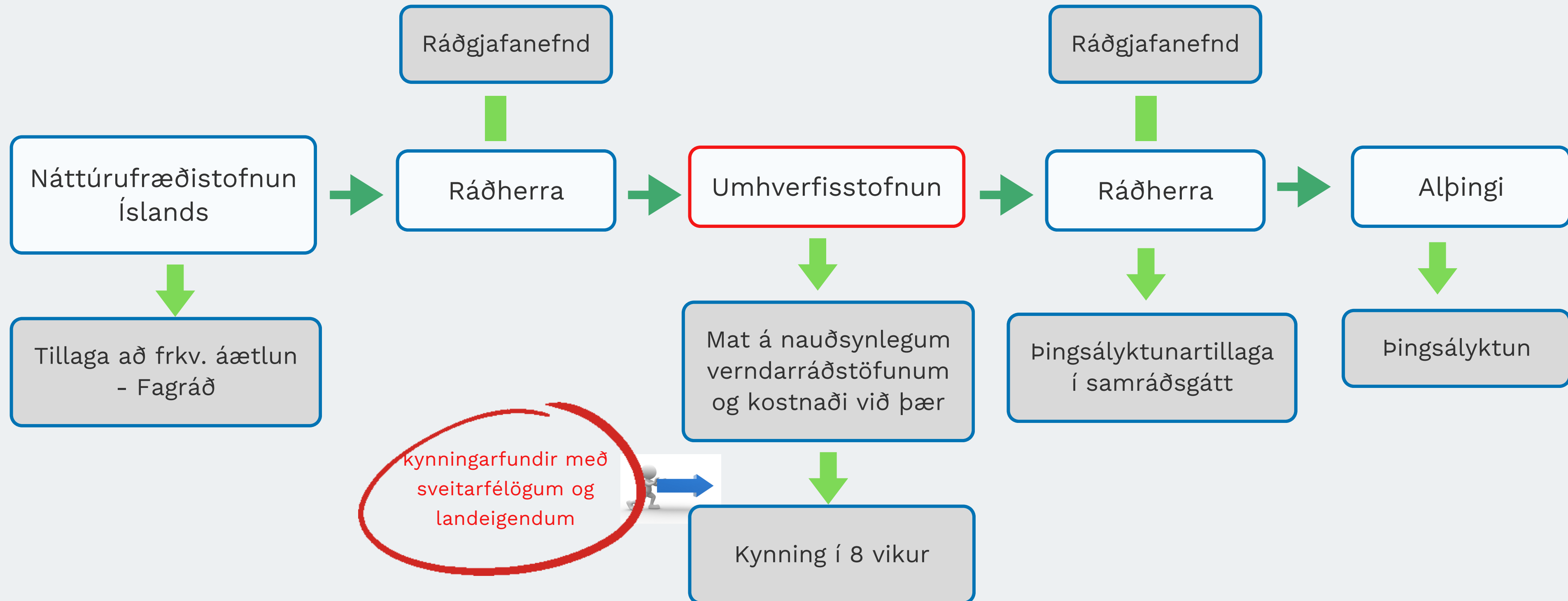
- **EKKI eignarnám**
- Ekki verið að hindra né takmarka núverandi nýtingu
- Ekki stefna um uppbyggingu nýrra ferðamannastaða
- Ekki áætlun um bann við öllu
- Ekki er verið að vinna friðlýsingu
- Náttúruvernd - forgangsröðun

*Kynningin og glærur verða birt á heimasíðu Umhverfisstofnunar [www.ust.is](http://www.ust.is)*

# FERILL TILLÖGU AÐ FRAMKVÆMDAÁÆTLUN NÁTTÚRUMINJASKRÁR



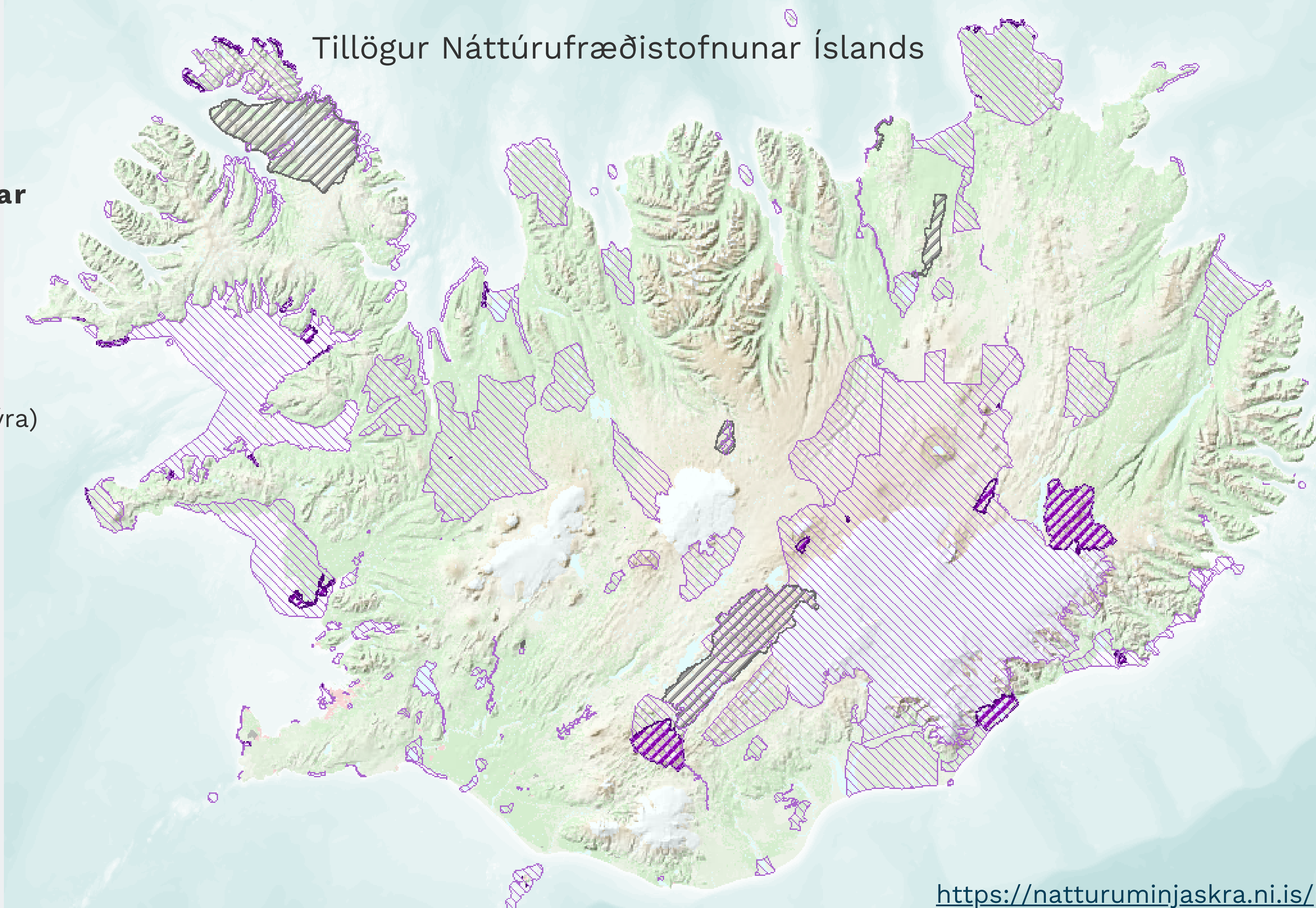
# FERILL TILLÖGU AÐ FRAMKVÆMDAÁÆTLUN NÁTTÚRUMINJASKRÁR



# Tillögur Náttúrufræðistofnunar Íslands

## Áherslur Náttúrufræðistofnunar

- Byggja upp net verndarsvæða
- Vistgerðir (tegund samfélags plantna og dýra)
- Mikilvæg fuglasvæði
- Jarðminjar





## Áhersla Umhverfisstofnunar

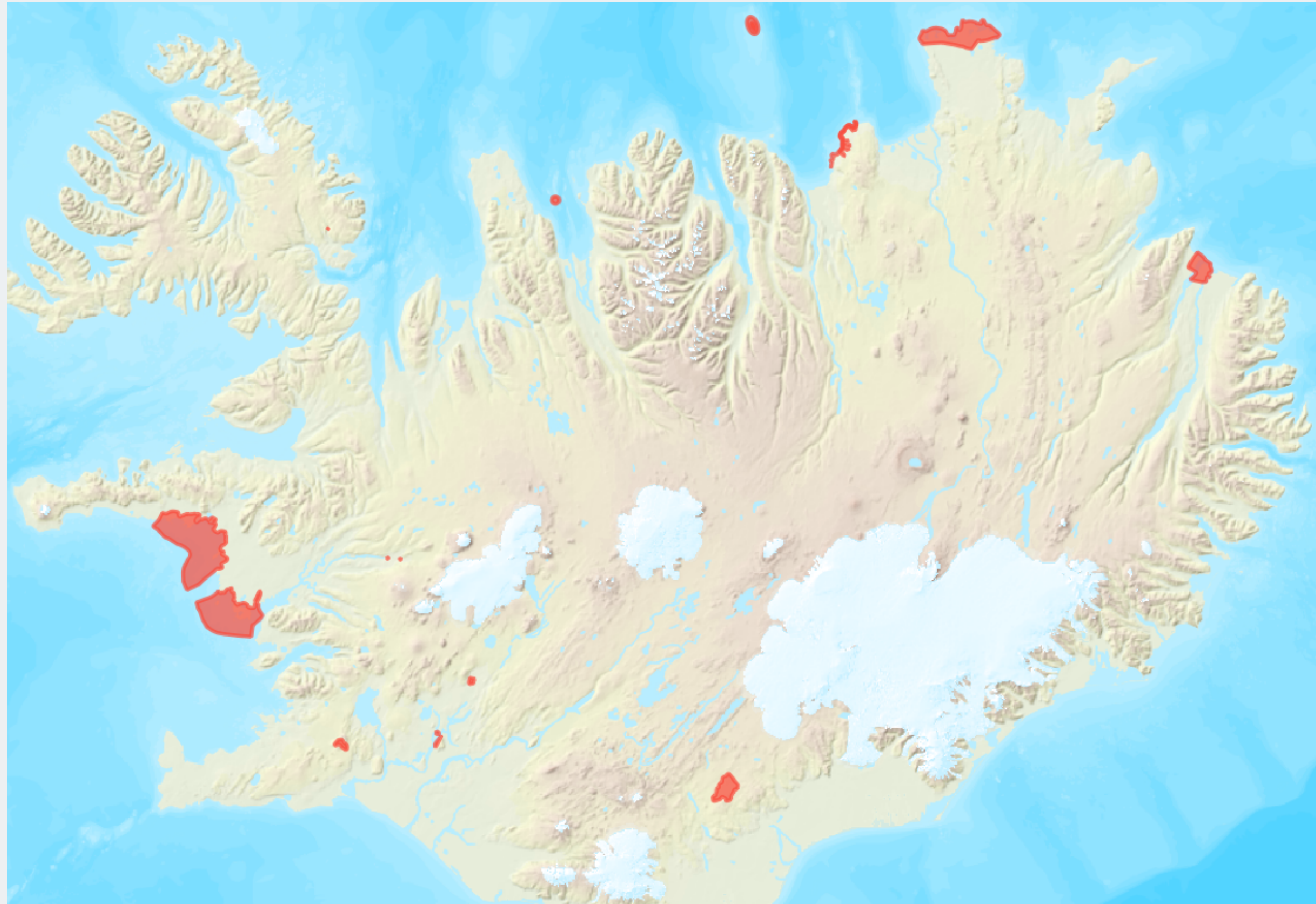
- Svæði með vistgerðum með hátt verndargildi og **slæma** eða **ófullnægjandi** verndarstöðu.
  - Votlendissvæði
  - Jarðhitasvæði
  - Lindasvæði
  - Steingervingasvæði
- Búsvæði tegunda á **válista**, einkum fuglategunda.
- **Lykilsvæði** fyrir líffræðilega fjölbreytni.  
**Dýrmætustu** svæðin.





## Svæði sem unnið er með\*

1. Almennigur (við Geysi)
2. Drangey
3. Goðdalur
4. Grímsey
5. Hengladalir
6. Húsey og Eyjasel
7. Höfðaflatar
8. Lauffellsmýrar
9. Norður-Melrakkaslétta
10. Norður-Mýrar
11. Álftanes-Álftárós-Langárós
12. Oddauppsprettur-Lambeyrarkvíslar
13. Reykjanes-Þorlákshver
14. Tjörnes



\*Fyrirvari um afmörkun svæða



## Hvers vegna?

Nauðsynleg aðgerð til að tryggja líffræðilegra fjölbreytni á Íslandi til framtíðar.

Vernda þarf verðmætustu og viðkvæmustu búsvæði tegunda og vistgerða sem standa höllum fæti.

Eykur viðnámsþrótt gegn loftslagsbreytingum og áhrifum þeirra.

Kjarnaþáttur í að ná fram alþjóðamarkmiðum um verndun líffræðilegrar fjölbreytni.



# ALÞJÓÐLEGAR SKULDBINDINGAR



Verndun villtra  
dýra og plantna



CONVENTION ON WETLANDS  
(Ramsar, Iran, 1971)  
Verndun votlendis



Heimsmarkmið Sameinuðu  
þjóðanna



**OSPAR  
COMMISSION**

Verndun lífríkis í  
N-Atlantshafi



Convention on  
Biological Diversity



Styður markmið  
loftslagssamningsins/ aðgerðaáætlun  
ríkisstjórnar í loftslagsmálum



2020 UN BIODIVERSITY CONFERENCE  
COP 15 - CP/MOP10-NP/MOP4  
Ecological Civilization-Building a Shared Future for All Life on Earth  
KUNMING - MONTREAL

Stuðlar að  
lykilmarkmiði um vernd  
30% á landi og 30% í  
hafi.

# Kynningarferli tillögu að framkvæmdaáætlun

Umhverfisstofnun ber að send tillöguna til umsagnar til:

**Aðila sem eiga sérstakra hagsmuna að gæta, þ.e. landeigendur og rétthafar lands**



- Sveitarstjórna
- Náttúruverndarnefnda sveitarfélaga
- Náttúrustofa
- Annarra opinberra aðila
- Hagsmunasamtaka eftir því sem ástæða þykir til

*Birt í Lögbirtingarblaði, heimasíðu Umhverfisstofnunar, fjölmiðlum og víðar. Opnir kynningarfundir á kynningartíma.*





Hvað þýðir að svæði fari á framkvæmdaáætlun náttúruminjaskrár?

## Aðgæsluskylda

## Forðast rask

## Leyfisskylda

Vegna framkvæmda sem fela í sér rask.



## Umsagnarskylda

Hlutverk sveitarfélags vegna umsókna um framkvæmdaleyfi

## Bann við framkvæmdum

Ráðherra er heimilt að setja á tímabundið bann (3 mán) við framkvæmdum eða nýtingu sem geta skaðað verndargildið.

Heimilt að lengja með sérstakri ákvörðun, en ekki lengur en í 1 ár.



## Samræming við skipulagsáætlanir

Framkvæmdaáætlun náttúruminjaskrár, B-hluti, er bindandi við gerð skipulagsáætlana.

## Forkaupsréttur ríkisins

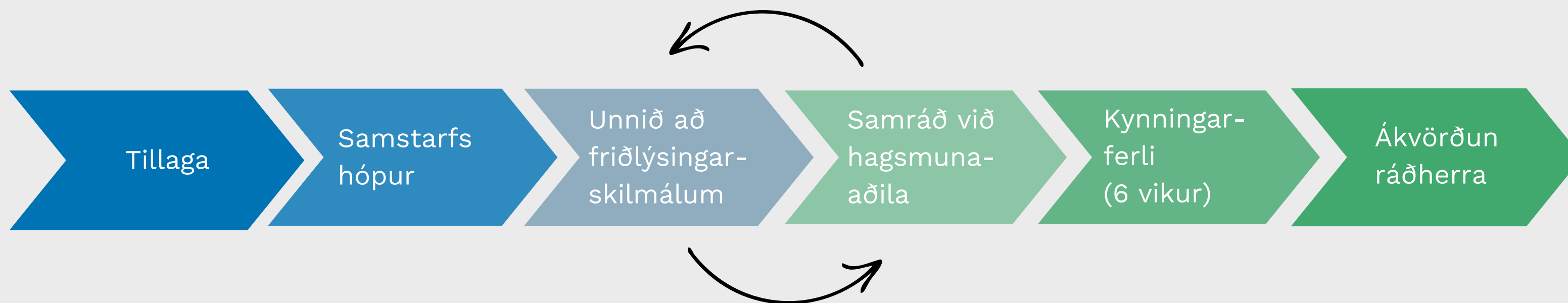


## **Þýðing fyrir landeigendur?**

- **Eignaréttur helst óbreyttur**
- Hefðbundnar nytjar haldast óbreyttar
- Aðgæsluskylda
- Forðast rask
- Leyfisskylda til sveitarfélags vegna framkvæmda sem fela í sér rask
- Svæðið er á fimm ára áætlun Alþingis um friðlýsingu eða friðun



# Friðlýsingarferlið



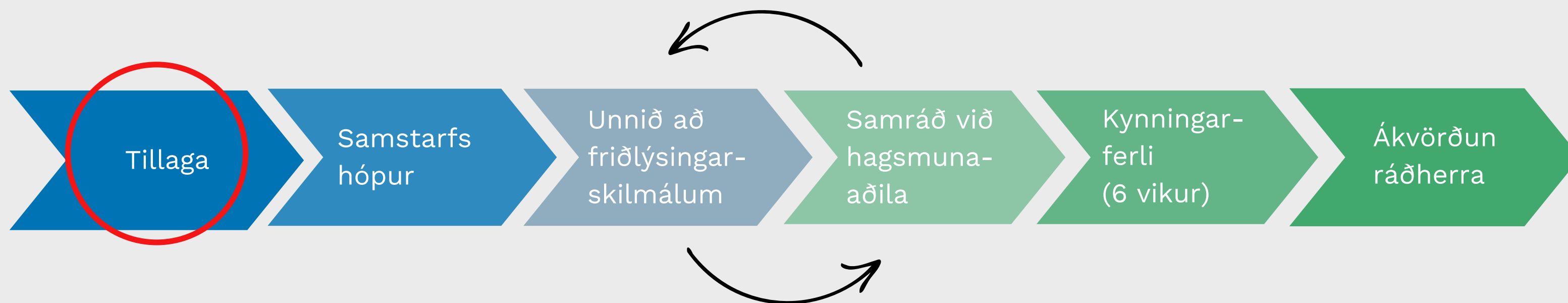
Samstarfshópur er skipaður fulltrúum frá:

- Umhverfisstofnun
- Landeigendum
- Sveitarfélögum
- Öðrum eftir þörfum (t.d. hagsmunaaðilum og fagstofnunum)

Hlutverk hópsins er að vinna að undirbúningi friðlýsingar, þ.e. afmörkun svæðis og tillögu að skilmálum.

<https://ust.is/nattura/fridlysingar/>

# Friðlýsingarferlið

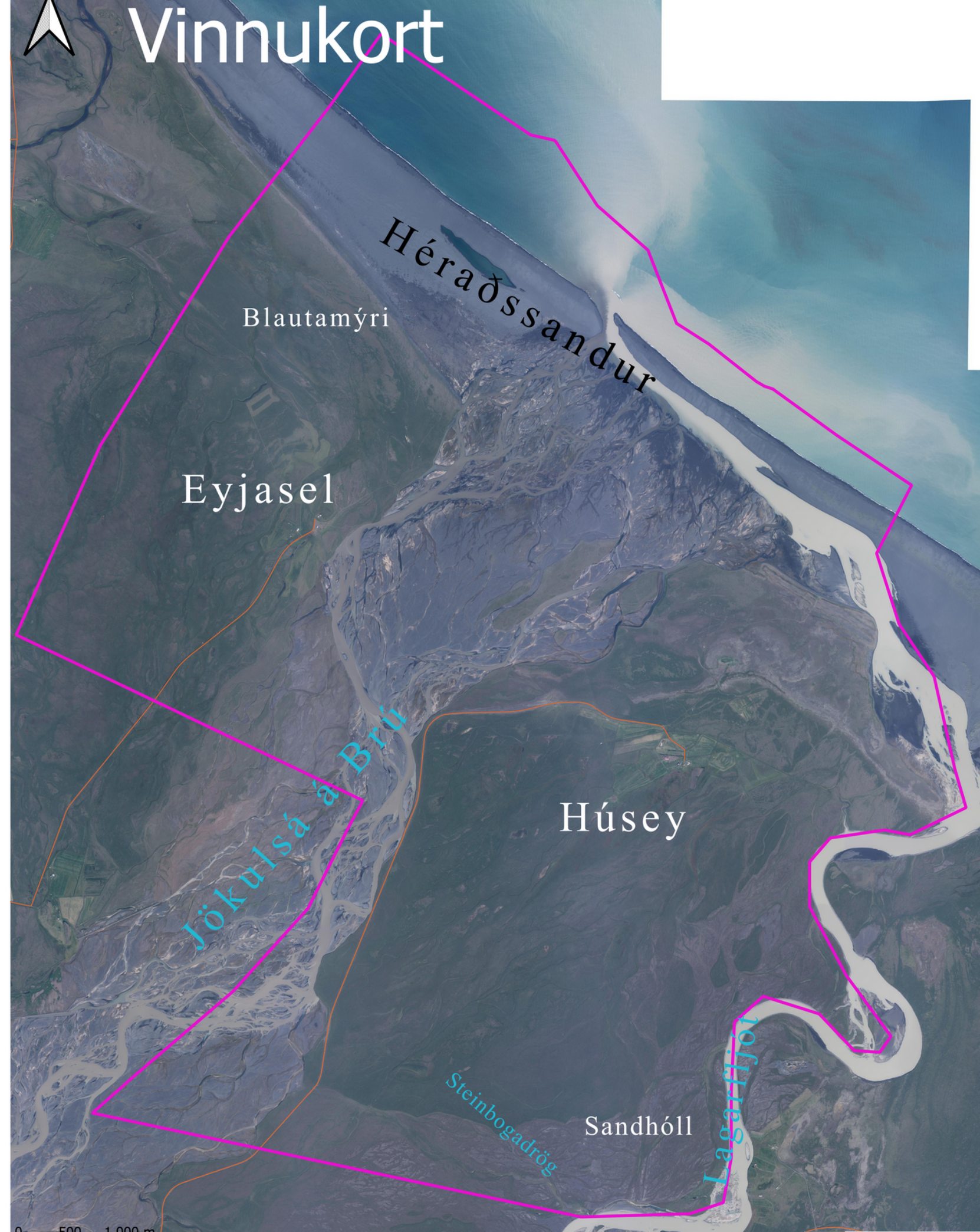


Samstarfshópur er skipaður fulltrúum frá:

- Umhverfisstofnun
- Landeigendum
- Sveitarfélögum
- Öðrum eftir þörfum (t.d. hagsmunaaðilum og fagstofnunum)

Hlutverk hópsins er að vinna að undirbúningi friðlýsingar, þ.e. afmörkun svæðis og tillögu að skilmálum.

<https://ust.is/nattura/fridlysingar/>



## Húsey-Eyjasel

### *Tilnefnt vegna vistgerðanna:*

- Gulstararflóavistar
- Runnamýravistar á láglendi
- Starungsmýravistar

### *Um vistgerðirnar*

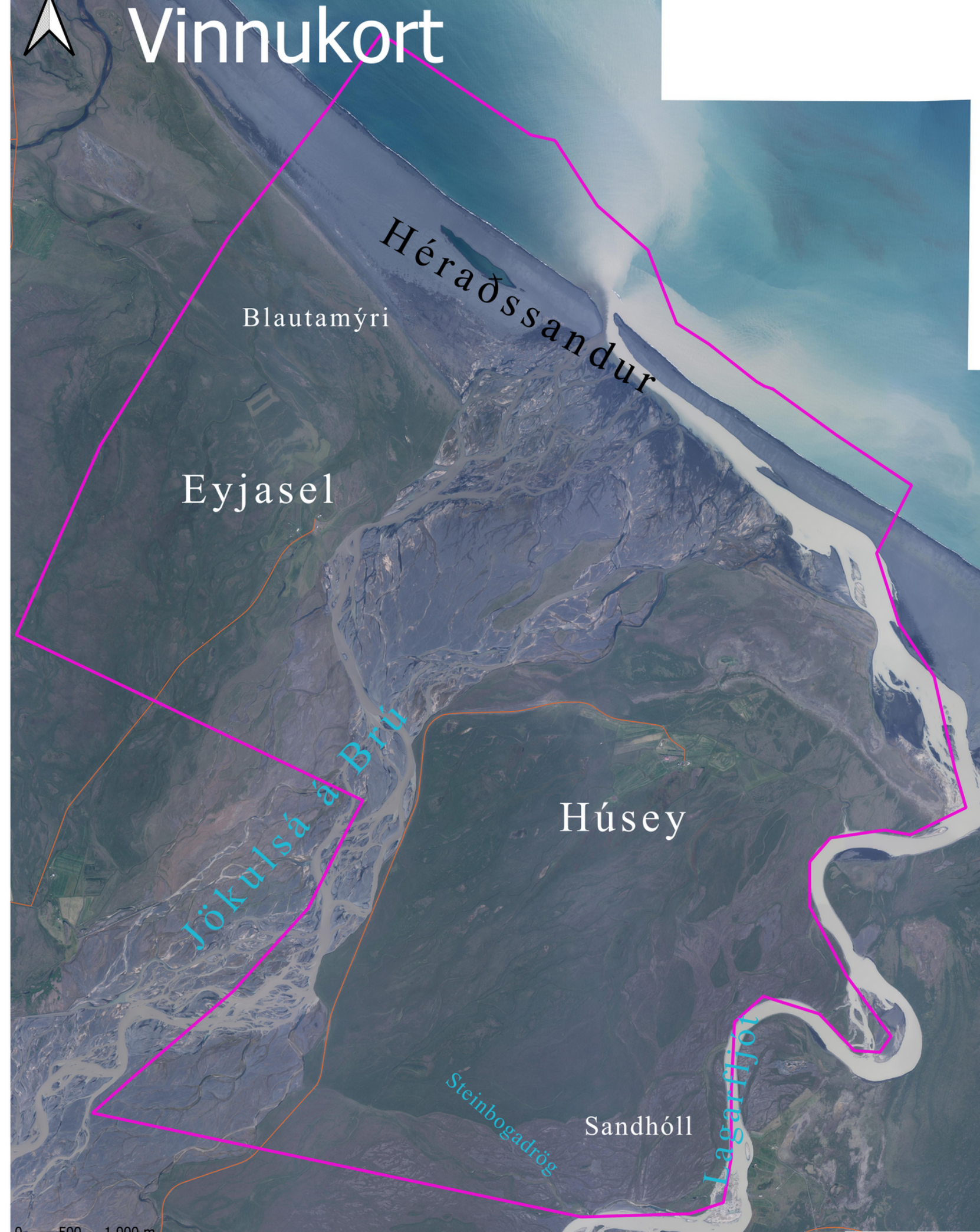
- Tegundaríkar
- Mikið fuglalíf
- Verndarstaða: Ófullnægjandi
- Verndargildi: Mjög hátt
- Á lista Bernarsamningsins

### *Tilnefnt vegna fuglanna:*

- Skúms
- Kjóa

### *Um fuglana:*

- Á válista
- Ábyrgðartegund



## Húsey-Eyjasel

- Fjölbreytt lífríki
- Mikið fuglalíf
- Selalátur
- Hluti af alþjóðlega mikilvægu fuglasvæði Úthéraðs
- Á náttúruminjasrá 1996

# Mögulegar verndarráðstafanir

## 1. Friðlýsing sem friðland með mögulegri svæðisskiptingu

- Áhersla á vernd lífríkis
- Dæmi: Blikastaðakró-Leiruvogur

## 2. Friðun vistgerða

- Áhersla á vernd vistgerða og tegunda
- Dæmi: Friðun æðplantna, mosa og flétta

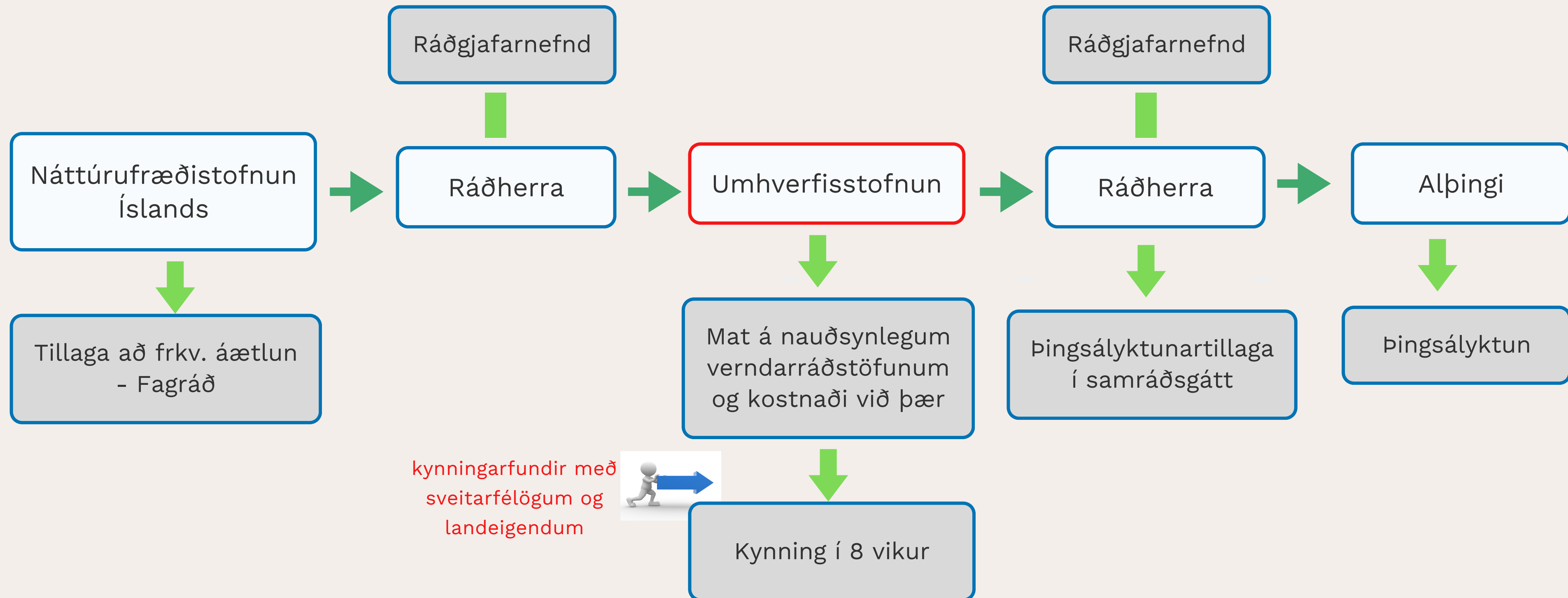



# Mögulegar takmarkanir/innviðir

- Ekki þörf á að takmarka núverandi ferðapjónustu og nýtingu
- Takmarka gæti þurft notkun dróna á svæðinu yfir varptíma.
- Möguleg hófleg stýring gesta með fræðsluskiltum



# FERILL TILLÖGU AÐ FRAMKVÆMDAÁÆTLUN NÁTTÚRUMINJASKRÁR





# Takk fyrir

[ingibjorgb@umhverfisstofnun.is](mailto:ingibjorgb@umhverfisstofnun.is)

[ust@ust.is](mailto:ust@ust.is)