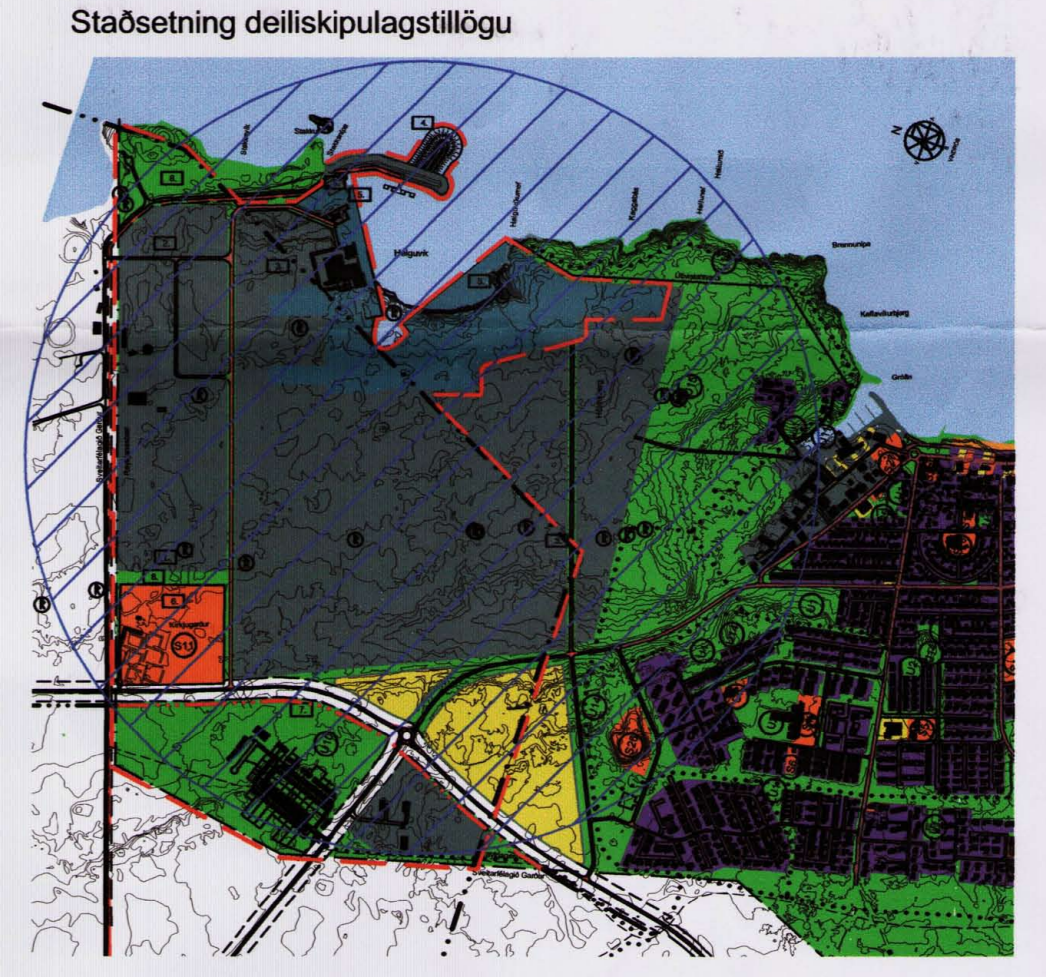
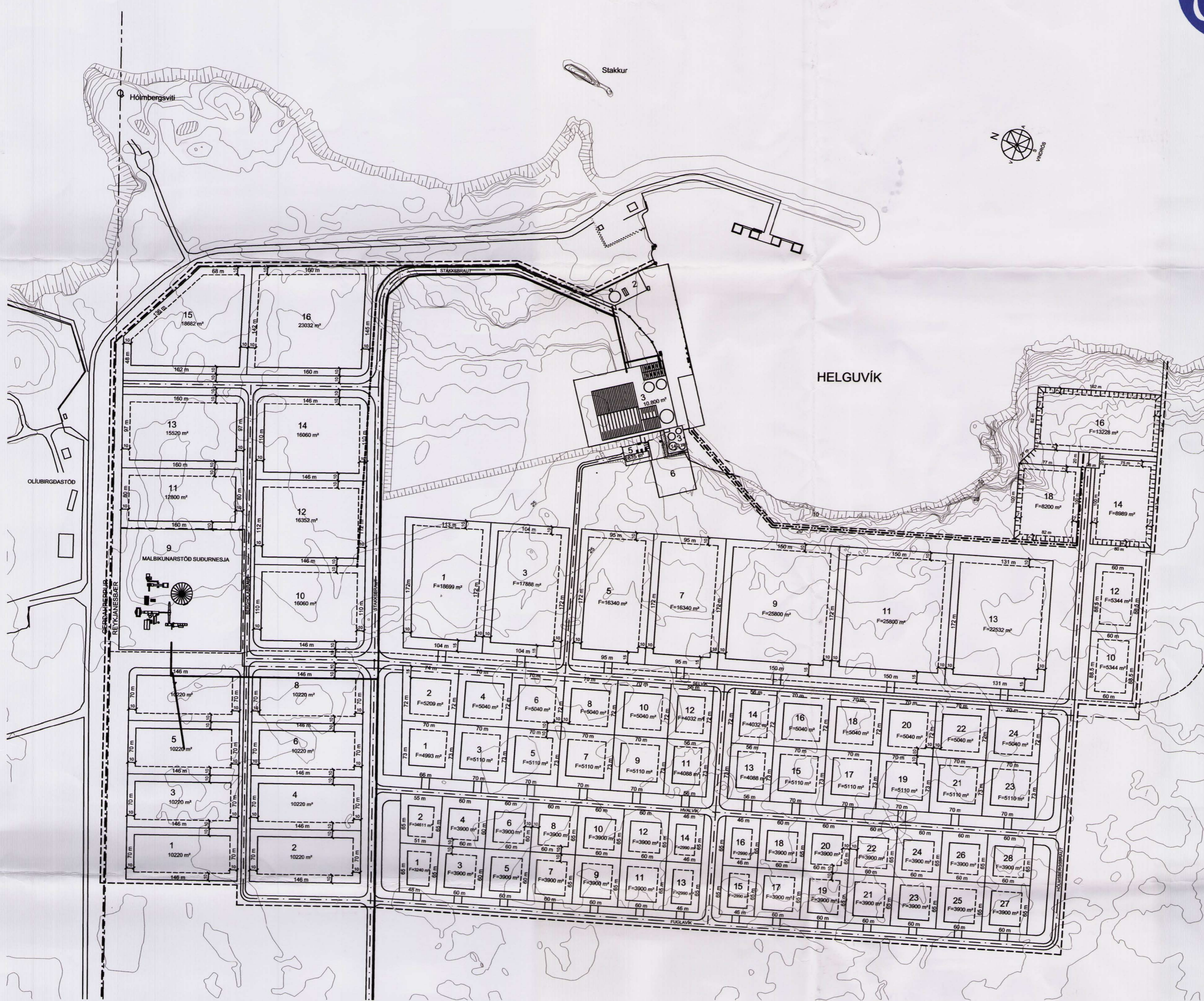




Reykjanæsbær

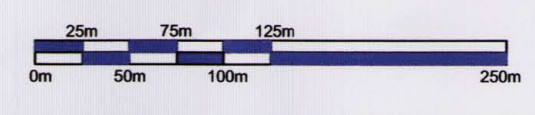
Deiliskipulag Helguvíkur
hafnar- og iðnaðarsvæði
Kvarði 1:4000



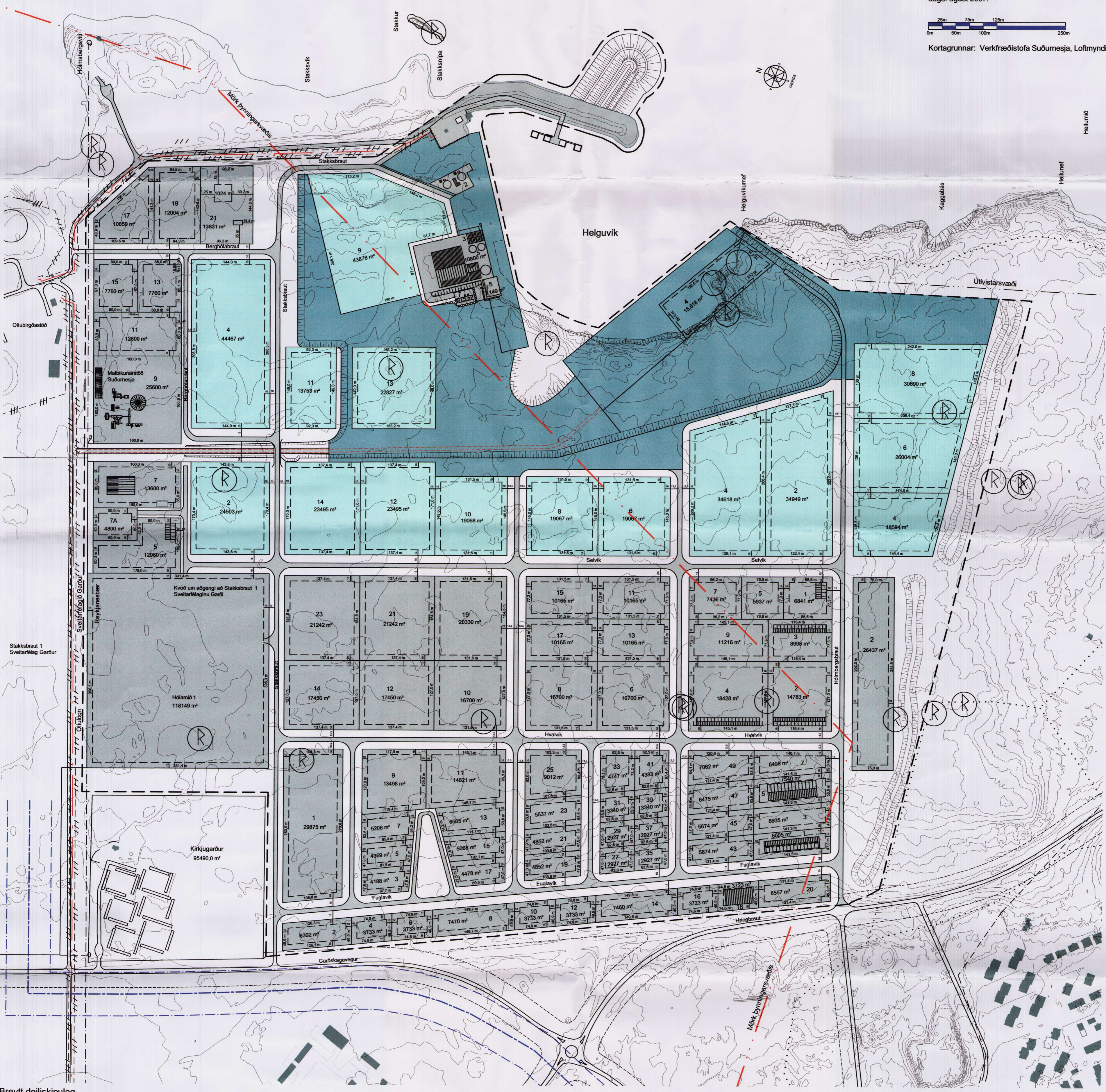
Aðalskipulagi Reykjanæsbæjar 1995-2015, samþykkt 3. desember 2007

- Skýringar:
- Aðalgöngu- og hjólaðstígar
 - Sveitarfélagsmörk
 - Byggingarreitir
 - Afmörkun skipulagsbreytingar dregin ca. 5 m utan við skipulagt svæði
 - Útivistarsvæði
 - Mörk þynnarsvæðis
 - Oúllögn og 10 m varnarsvæði (helgunarsvæði)
 - Jarðstrengur (245 kV) ásamt 65 - 85 m helgunarsvæði
 - Mörk varnarsvæðis
 - Stofnbraut ásamt 60 m helgunarsvæði
 - Fluningsleið súratts
 - Iðnaðarsvæði
 - Hafnarsvæði
 - Hafnsækin starfsemi
 - Forminjar

Önnur skipulagsögn:
Greinargerð deiliskipulags og umhverfisskýrslu dags. ágúst 2007.



Kortagrunnar: Verkræðistofa Suðurnesja, Loftmyndir



Deiliskipulag þetta, sem auglýst hefur verið samkvæmt 25. gr. skipulags- og byggingartaga nr. 73/1997, var samþykkt í bæjarstjórn Reykjanæsbæjar þann 5. febrúar 2008.



Eldri deiliskipulög á svæðinu falla úr gildi við samþykkt þessa.

28.01.2008 Uppfært skv. athugasemdum
Skipulast. 18.01.2008.

Unnið í mars Benedikt Ingi Sigrósson
Ingibjör Björnsson

